

# Expresiones del poder nun paisaxe rural del occidente asturianu [III]

## Tercera intervención arqueolóxica n'El Palaciu (La Puela, Ayande)

**Dirección:** Andrés Menéndez-Blanco [I]


**Equipo técnico [II]:** V. Álvarez Martínez [III], S. Rodríguez Pérez [IV], J. I. Jiménez Chaparro [V], O. Morán Fernández [VI], V. E. García Blanco [VII], N. Fernández Calderón [VIII], J. A. Delgado Arcos [IX]

Programa de subvenciones para investigaciones arqueológicas de la Consejería de Educación y Cultura del Principado de Asturias

Textos y diseño: Andrés Menéndez-Blanco (Cimalavilla, 2024)

### 1. Introducción

Nel añu 2024 fíxose la tercera y última campaña arqueolóxica del proxecto *Expresiones del poder nun paisaxe rural del occidente asturianu*. Estes actuaciones tán integraes dientro del programa del proxecto TemPa [X] y busquen reconstruir les transformaciones históriques del paisaxe qu'arrodia El Palaciu (palaciu de Cienfuegos o Peñalba), ente los llugares de La Puela y Cimalavilla (Ayande). Los obxectivos particulares de la campaña yerén: 1) acabar les prospecciones xeofísiques na rodiada d'El Palaciu; 2) comprobar mediante la escavación arqueolóxica delles anomalíes xeofísiques detectaes nel 2023; y 3) rematar la lectura de paramentos y definir les fases constructives del palaciu.



Ventana del s. XVI tapiada na torre occidental

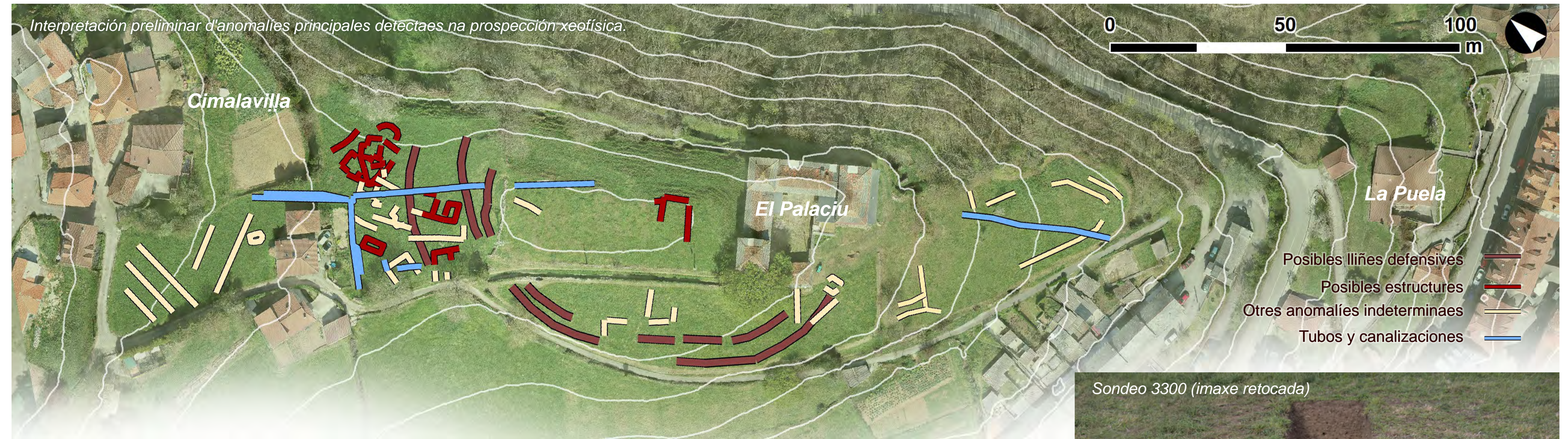
### 4. Lectura de paramentos

A partir de los modelos fotogramétricos tridimensionales fechos nel añu 2023 creáronse materiales gráficos pa facilitar la lectura de paramentos d'El Palaciu. Fiximos una lectura detallada de tolos muros exteriores y les partes interiores sin revocar. Identificáronse les fases principales del edificiu dende la so primera construcción del s. XV o principios del XVI pa da-y una función más residencial. N'época más reciente (quiciás nel s. XVIII) detéctase una reorientación de la función residencial nobiliaria hacia otra más productiva agropecuaria, seguramente relacionada cola marcha de los condes de Peñalba a Uvieo. L'últimu periodu de cambios correspuende a la venta y reformes del s. XIX como casa burguesa y, yá nel XX, campesina.

#### Bibliografía

- Menéndez-Blanco, Andrés (2019): *Estudios diacrónicos del paisaje y del poblamiento en el noroeste ibérico: el territorio de Ayande (siglos I-XIII)*. Tesis doctoral (Universidad de Oviedo).
- Menéndez-Blanco, Andrés (2013): 'Una revisión de los paisajes fortificados del occidente asturiano: el territorio de Ayande como caso de estudio', *Actas de las V Jornadas de Jóvenes en Investigación Arqueológica*. Madrid: JAS Arqueología.
- Álvarez Martínez, Valentín, et al. (2018): 'Primeros resultados del seguimiento arqueológico de la iglesia de San Andrés de La Puela (Ayande, Asturias)', en Pablo León Gasalla (ed.), *Excavaciones arqueológicas en Asturias, 2013-2016*. Oviedo: Consejería de Educación y Cultura, Ediciones Trabe.
- Arca Miguélez, María Cristina (2009): 'Intervención arqueológica en la iglesia de San Andrés de Pola de Allande (Allande)', en Juan Fernández Reyero y César García de Castro Valdés (eds.), *Excavaciones arqueológicas en Asturias 2003-2006*. Oviedo: Consejería de Cultura y Turismo del Principado de Asturias, Ediciones Trabe, 13-21.
- Menéndez-Blanco, Andrés (2012): 'Un acercamiento arqueológico a los sistemas tradicionales de regadío de pastos en Asturias', en João Cascalheira y Célia Gonçalves (eds.), *Actas das IV Jornadas de Jovens em Investigação Arqueológica - JIA 2011*, 1. Faro: Universidade do Algarve, 225-30.

Les actuaciones descritas cuntaron cola ayuda económica del Programa de subvenciones pa investigaciones arqueolóxiques de la Consejería d'Educación y Cultura del Principao d'Asturies




### 3. Escavaciones

Escaváronse dos sondeos. El **sondeo 1300**, con unes dimensiones de 2x2 m, tuvo l'obxectivo d'entender una serie d'anomalíes magnétiques reconocíes nel 2023 na güerta de La Casina. Reconocióse un suelo compactu fechu con cantos y barru encarnáu, mui alteráu polos llabores agrícolas del s. XX. Na mitá norte del sondeo documentóse parte d'un furacu o fuexa de función indeterminada y la impronta d'una estructura lineal, toes dos presumiblemente pleno-baxomedievales. El **sondeo 3300**, con unes dimensiones de 8x1 m, buscaba comprobar el posible perímetro defensivu y la so relación estratigráfica col espacio interior. Nesti casu los resultaos fueron más limitaos, aunque se confirmó la correspondencia de l'anomalía magnética perimetral con una estructura aterrazada. Sicasí, nun ye posible definir con certeza la cronoloxía y función d'esti elementu a partir de los restos atopaos.



### 2. Prospección xeofísica

Nesta campaña continuaron les prospecciones xeofísiques de los años anteriores. Concretamente, cubriéronse con magnetómetro les últimes dos parcelas que faltaben por prospeectar na contorna d'El Palaciu, llamaes Las Almenas y La Güerta. Con ello detectáronse anomalíes nueves que, xunto coles vistes nel 2022 y nel 2023, permiten reconocer un posible perímetro defensivu (con ente dos y trés estructures lineales) qu'arrodia la parte más alta del llombu. Esta lliña cierra un espaciu d'unos 3 ha qu'engloba toles estructures medievals reconocíes nel 2023. En cambio, les estructures de los sondeos 1100 y 1300 tán nel exterior. En base a los resultaos situóse'l sondeo 3300 pa comprobar esta hipótesis.



### 5. Conclusiones

Les tres campañas evidenciaron la complexidá diacrónica d'esti espaciu. D'un llau probóse la existencia d'un asentamientu anterior a la fundación de La Puela nel 1267 o 1268<sup>1</sup>. Esti tendría una extensión considerable, con estructures adscrites al s. XII y principios del XIII per tola área estudiada. Amás, la posible naturaleza fortificada del sitiu cambia radicalmente la visión que tenemos antes de la territorialidá y los centros de poder plenomedievales n'Ayande<sup>2</sup>. D'otru llau, conozse meyor la evolución histórica del edificiu, que començaría a finales del s. XV o principios del s. XVI. La mayor parte de la construcción ye d'esti sieglu<sup>3</sup>, xunto a la construcción de la ilesia nueva<sup>3</sup>, simboliza la llegada al poder de la familia Cienfuegos. De cara al futuro queden pendientes cuestiones mui suxestives sobre la caracterización de la fortificación plenomedieval o'l vaciu informativu ente'l s. XIII y el XV. Fuera d'El Palaciu, será necesario comprender meyor la relación coles estructures agraries inmediates<sup>4</sup> y, sobretodo, cola villa de La Puela. Con too y con ello, estes preguntes tendrán que respondese dientro d'un marcu d'actuación más ampliu qu'analice en conxuntu'l sitiu y les demás investigaciones feches nestos años en tol valle d'El Ríu Nisón<sup>5</sup>.

#### Notes

- [I] Investigador contratáu postdoctoral 'Margarita Salas', Universidá d'Uvieo;
- [II] El proxecto cuenta amás cola asesoría externa de Margarita Fernández Mier (Grupu Llabor, Universidá d'Uvieo), David González-Álvarez (INCIPIT-CSIC), José Manuel Costa-García (Universidá de Salamanca), Alicia Ruiz Guitiérrez (Universidá de Cantabria) y Daniel Menéndez Blanco (arquitectu), y col apoyo de l'asociación Eixe Cultural Ayandés. Cuenta tamién cola colaboración de Rebeca Blanco-Rotea (Universidá de Minho), Laura Gago-Chorén (Universidá di Genova), Pablo López Gómez (arqueólogu), María Martín Seijo (INCIPIT-CSIC), Riccardo Santeramo (antracólogu) y Jesús García Sánchez (IAM-CSIC); [III] Técnico arqueólogu; [IV] Investigador predoctoral, Universidá d'Uvieo; [V] Investigador arqueólogu, Universidá de Cantabria; [VI] Técnico arqueólogu; [VII] Carpólogu; [VIII] Arqueóloga / restauradora; [IX] Investigador predoctoral 'Severo Ochoa' (Universidá d'Uvieo); [X] 'La Temporalidá en el Paisaje. Arqueología de las prácticas de gestión de los recursos y del poblamiento rural en la montaña asturleonés entre los siglos XVI y XXI', vinculáu al contratáu postdoctoral d'Andrés Menéndez-Blanco, financiáu pol Ministeriu de Universidades (ayudes 'Margarita Salas') con fondos de la Unión Europea-NextGenerationEU.

Actuaciones inxertes nel proxecto d'investigación TemPa:



Colabora:

