

UNIVERSIDAD DE OVIEDO

Facultad de Comercio, Turismo y Ciencias Sociales Jovellanos

TRABAJO FIN DE GRADO

GRADO EN TURISMO

**PATRIMONIO HISTÓRICO Y CULTURAL EN ZONAS RURALES DEL
PRINCIPADO DE ASTURIAS**

AUTORA: Aitana Fariza Cañete

Gijón, 26 de junio de 2022

RESUMEN

Este trabajo responde a la necesidad de proyectar el turismo rural en Asturias con una visión más ecológica y práctica con respecto a las poblaciones autóctonas. Se tratarán de condensar los atractivos de la región como posibles dinamizadores de la actividad económica de las poblaciones locales y como fuente de revitalización de los concejos en graves condiciones demográficas.

En este TFG se analiza la evolución del turismo rural en la provincia de Asturias a través de fuentes oficiales como Turismo de Asturias o el Sistema de Información Turística de Asturias. Se trata de un recorrido por los principales temas de interés que abarcan la región desde una visión general. Para ello se llevará a cabo un estudio del turismo rural a través de los principales atractivos culturales e históricos de la región. Se analizará entre otros el problema de la despoblación en entornos rurales, la falta de infraestructuras y las nuevas tendencias como el ecoturismo o la oferta turística complementaria.

ABSTRACT

This work responds to the need of projecting rural tourism in Asturias with a more ecological and practical vision with respect to the indigenous populations. It will try to condense the attractions of the region as possible dynamizers of the economic activity of the local populations and as a source of revitalization of the councils in serious demographic conditions. This Final Degree Project analyzes the evolution of rural tourism in the province of Asturias through official sources such as Tourism of Asturias or the Tourist Information System of Asturias. It is a tour of the main topics of interest that cover the region from an overview. To this end, a study of rural tourism will be carried out through the main cultural and historical attractions of the region. The problem of depopulation in environments will be analyzed among others. Also the problem of depopulation in rural environments, the lack of infrastructure and new trends such as ecotourism or complementary tourism will be analyzed too.

ÍNDICE

1. Introducción	Pág. 1
2. Despoblamiento en zonas rurales. Situación en Asturias y posibles soluciones	Pág. 3
3. El turismo rural en Asturias. Oferta y recursos potenciales	Pág. 6
3.1. Distribución geográfica de la oferta de turismo rural en Asturias	Pág. 9
3.2. Oferta complementaria	Pág. 12
3.3. Ecoturismo, agroturismo y turismo sostenible: actuaciones recientes en Asturias	Pág. 14
3.4. Naturaleza protegida en Asturias	Pág. 16
3.5. Los Pueblos Ejemplares como recurso turístico	Pág. 19
3.6. Marcas de calidad para el turismo en Asturias	Pág. 22
4. Propuesta del occidente de Asturias como destino potencial en turismo rural	Pág. 24
4.1. El Camino Primitivo como potenciador del oeste de Asturias	Pág. 25
5. Conclusiones	Pág. 27
6. Referencias	Pág. 30

1. INTRODUCCIÓN

El turismo es una actividad esencialmente humana. Implica cambio y adaptación por parte de la sociedad. Se trata de una actividad que a partir de los años 60 adquirió mayor importancia al permitir una mayor relación multicultural.

Hoy en día se tiene que empezar a vivir el turismo sin pensar directamente en la rentabilidad económica. Para ello, una de las claves más importantes es hacerlo de manera responsable con el medio ambiente.

Es necesario reconstruir el turismo para dar alternativas a la estacionalidad turística y al turismo de masas (sobreturismo). Hay que concienciar a los individuos de que pueden marcar la diferencia con sus acciones. El turismo en sí no es dañino, sino su forma de desarrollarlo. Una buena actuación ciudadana sumada a políticas de regulación, administración y marketing por parte del gobierno podrían suponer un mejor turismo sostenible en el futuro.

Una mayor adaptación a este sector tan cambiante es importante para conseguir ofrecer al turista lo que necesita en cada momento. Para ello es necesario estudiar los diferentes perfiles turísticos e integrarlos en las oportunidades actuales que ofrece el mercado.

El turismo tiene que reconocer la importancia del sector en el resto del mundo. Se trata de un sector de sectores, va a requerir del desarrollo de muchas tareas. Pero eso no puede significar que un país base su economía en el turismo, ya que como refleja la historia situaciones como crisis económicas o pandemias mundiales pueden desestabilizar gravemente el funcionamiento de esta actividad y repercutir en muchas otras.

En el Capítulo 2 de este Trabajo Fin de Grado se reflejará el problema de la despoblación en entornos rurales, con especial referencia a Asturias, y se recogerán las posibles soluciones propuestas.

En el Capítulo 3 se analizará la evolución histórica del turismo rural en Asturias, se analizarán los últimos datos encontrados en las páginas oficiales de información turística y se relacionarán esos datos con las principales formas de alojamiento. También se recogerá información acerca de las tres zonas geográficas en las que se puede dividir el Principado, analizando sus principales características. Además, estarán presentes los principales

elementos patrimoniales y culturales que pueden servir de dinamización del turismo rural y las nuevas tendencias sociales que pueden desarrollarse en la región.

En el Capítulo 4 recogerá una propuesta de una zona concreta del Principado con potencial para explotar este tipo de turismo. Se hará, asimismo, especial énfasis en el papel que el Camino Primitivo a Santiago de Compostela puede jugar en la dinamización del territorio.

Finalmente, en el Capítulo 5 se expondrán las conclusiones a las que se ha llegado con este trabajo y, en el Capítulo 6, se recogen las fuentes de información que se han utilizado para llegar a ellas.

2. DESPOBLAMIENTO EN ZONAS RURALES. SITUACIÓN EN ASTURIAS Y POSIBLES SOLUCIONES

Asturias presenta una de las tasas de natalidad más bajas de Europa. Este hecho supone un avance silencioso del despoblamiento en aldeas y pueblos enteros. “Uno de cada cinco pueblos de nuestra región corre peligro de desaparecer, al contar con menos de tres habitantes” (El Campo de Asturias, 2019). Este abandono de las zonas rurales ha desencadenado la puesta en venta de poblaciones enteras, que a menudo se presentan como paraísos rurales en los que nadie quiere vivir.

Ni la llegada de inmigrantes que encuentran en el campo una oportunidad de trabajar ni las familias que escogen el medio rural para vivir son suficientes para equilibrar la balanza. El éxodo hacia las ciudades es determinado por la búsqueda de mayores oportunidades y servicios. El despoblamiento que supone es un ejemplo de la recesión en la que se encuentra la región desde hace varios años. En esto influyen factores determinantes como la crisis demográfica, el éxodo juvenil y las malas proyecciones a largo plazo (García, 2019).

Para los potenciales turistas e incluso para los residentes, la falta de medios de transporte como el AVE, los trenes o los autobuses que lleguen a pueblos de alta montaña o con una orografía complicada, o las pocas comunicaciones que ofrece el aeropuerto de Asturias suponen un punto muy negativo a hora de escoger la región como destino turístico o como un hogar a largo plazo. Además, en la región muchas de las carreteras no están bien equipadas ni pueden soportar las condiciones climatológicas en épocas de invierno, por lo que en muchos casos deben cerrarlas (Fernández, 2018).

Esta dirección que está tomando la región es una realidad en la gran mayoría de concejos. En términos generales podría decirse que no hay ningún municipio asturiano que no tenga un pueblo abandonado. Esto repercute negativamente en el crecimiento de las localidades medianas ya que tienden a funcionar como proveedores de servicios para las zonas rurales.

En los próximos diez años habrá un gran aumento de personas mayores de 65 años, que supondrá más del doble de la cifra de jóvenes que pasarán a estar en edad productiva. Esta descompensación generacional se verá agravada en las zonas rurales.

Otras de las variables que influyen en la despoblación de las zonas rurales es la falta de emprendedores en estas zonas y el desligamiento relacionado con las explotaciones agrarias

y ganaderas. El conjunto de estas variables y algunas otras han desencadenado en más de 700 pueblos despoblados en Asturias. Otros se suman a la lista de riesgo de quedarse vacíos de manera inminente.

La mitad de esos pueblos abandonados se concentran en la cuenca minera central (Laviana, San Martín del Rey Aurelio, Lena, Langreo, Mieres y Aller) (García, 2019). También se concentran en gran medida en las alas de la región, donde se encuentran concejos rurales, por lo que esta pérdida de población no se reparte en el conjunto del territorio.

Como se puede observar en el Mapa 2.1 los datos alertan de la amenaza de perder casi 90.000 habitantes para el año 2033 (Villa, 2020). Se basan en los estudios llevados a cabo por el INE y por datos de los diferentes territorios. La proyección relativa entonces al año 2033 respecto a la densidad de población en Asturias es la que muestra el Mapa 1.



Mapa 2.1: Distribución estimada de la pérdida de población por zonas en Asturias para el año 2033
Fuente: El Comercio (2019).

Para contextualizar las posibles soluciones a este problema cabe indicar que existe un gran patrimonio agrario con muchas posibilidades, pero que en muchos casos es desconocido e incluso abandonado (EFE, 2020). Tiene que haber una mayor promoción turística que potencie los recursos que se encuentran en la región, haciéndola también más accesible para personas con movilidad reducida. Para abordar el tema de la inclusión es de gran importancia el convenio llevado a cabo por el Principado y la Confederación Española de Personas con Discapacidad Física y Orgánica de Asturias. Este acuerdo se hará efectivo en una guía de turismo inclusivo que incluirá 5 rutas accesibles para los turistas con movilidad reducida. Además, según el periódico Europapress (2022), habrá una lista de establecimientos turísticos, hoteleros y de ocio a donde podrán acceder sin problemas. Esto ayudaría a que las

zonas rurales estuvieran más vivas y a que el turismo funcionase como empuje a la economía de las aldeas y entornos naturales, pero para ello tiene que haber un mayor conocimiento de los empresarios de la zona y un control más directo sobre las viviendas utilizadas para uso turístico de manera ilegal.

El uso de las tecnologías para fomentar la comercialización de productos de las zonas rurales, que son el reflejo de la identidad de cada zona de la región, la puesta en marcha de energías renovables, el aprovechamiento de los recursos naturales, el fomento del turismo y de actividades de sensibilización con el medio ambiente y la mejora de infraestructuras en el ámbito rural podrían ser claves a la hora de frenar el despoblamiento.

Además, utilizar la coyuntura de la crisis sanitaria de la COVID podría acelerar el reclamo de adquisiciones en zonas rurales, por parte de familias e inversores que encuentran en el medio rural una forma de vivir y trabajar.

Si se centra la atención en la Tabla 2.1, basada en SITA (2020), se puede apreciar la necesidad según la opinión de los turistas de mejorar en aspectos tales como las carreteras o accesos y sus debidas señalizaciones, los parkings y aparcamientos públicos, las señalizaciones turísticas, las oficinas de turismo, la atención al turista, la conservación del entorno, la variedad gastronómica, la promoción turística, la información de carreteras y medios de transporte y los equipamientos urbanos. Los datos más a la izquierda se corresponden con el segundo cuatrimestre de 2019 y los datos más a la derecha con el segundo cuatrimestre de 2020. Por el lado contrario, aspectos como una mejor climatología han pasado a tener menor importancia para los turistas.

	2019	2020
Nada	58,2	34,8
Las carreteras o accesos	4,5	10,7
Las señalizaciones de carreteras	5,8	9,9
Parkings y aparcamientos públicos	2,6	8,1
Las señalizaciones turísticas	3,6	5,0
Disponer de más tiempo	0,7	3,2
Oficinas de turismo	0,6	3,2
Mejor climatología	7,5	3,0
Atención al turista	1,0	2,9
La conservación del entorno	0,8	2,1
Más variedad gastronómica	0,9	1,9
Promoción turística	0,8	1,8
Información carreteras y medios de transporte	0,2	1,4
Equipamientos urbanos: fuentes, baños	1,0	1,4
Otros	11,9	10,6

Tabla 2.1: Elaboración propia de los aspectos a mejorar en Asturias (%)
Fuente: SITA (2020).

3. EL TURISMO RURAL EN ASTURIAS. OFERTA Y RECURSOS POTENCIALES

El germen del turismo rural en España surgió en Taramundi, un pequeño municipio de montaña situado en el oeste de Asturias, muy cerca de Galicia. De acuerdo con la página web Esmontañas (2020) eran los años ochenta, y el municipio sufría graves problemas de despoblación.

En 1984 el Principado de Asturias decidió apostar por el turismo y competir con otros destinos muy famosos en España. De esta manera, se creó la marca “Paraíso Natural”. En aquel entonces el Consejo Superior de Investigaciones Científicas de España buscaba un lugar en el que desarrollar Núcleos de turismo rural, y después de un análisis del lugar, Taramundi fue escogido para implantar el primer Núcleo de turismo rural en España. Se constituyó la empresa Desarrollo Integral de Taramundi SA para la gestión y explotación del núcleo. Era una sociedad anónima con capital mayoritariamente público.

Se compraron la casa rectoral y otras tres casas para alquilar con la participación del Principado, que asumió la compra de la antigua casa del cura para instalar el hotel. Además, se realizaron inversiones públicas y privadas y cursos de formación para solucionar las deficiencias que tenía el municipio. Se buscaba recuperar productos artesanales, senderos y arquitectura tradicional, así como fijar población.

Taramundi contaba con casas solariegas y una relación estrecha con la artesanía del hierro. Esta actividad intentaba contrarrestar los problemas económicos y sociales que sufría la zona. Los habitantes se sentían abandonados por parte de las administraciones regionales, había una excesiva parcelación y una gestión inadecuada. Todo esto se sumaba a graves problemas de infraestructuras.

El primer hotel rural de España surge entonces en este municipio, con el nombre de La Rectoral. El edificio en el que se erigió data del siglo XVIII, y era la antigua casa del cura. Este hotel de cuatro estrellas que fue el primero en pertenecer a la marca de calidad Casonas asturianas, cuenta con dieciocho habitaciones y un restaurante donde se pueden disfrutar los productos locales, como la fabada, los quesos de la tierra o la ternera asturiana. (La Rectoral, 2022).

Gracias al desarrollo de esta iniciativa, “muchas gente joven se quedó a vivir en el municipio gracias a este desarrollo turístico. Y no sólo eso. El 80% de los programas Leader de España viajaban a Taramundi para estudiarlo como ejemplo y poder instaurarlo en otras localidades marginadas” (Mier, 2020, citado por Esmontañas).

DITASA formó parte de este proyecto hasta 2012, año en el que se cedió la explotación de La Rectoral al Ayuntamiento. Hoy en día, y gracias a la Asociación Española de Municipios de Montaña a la que pertenece Taramundi, se puede conocer no solo la Rectoral sino también el concejo que conforma, como el Conjunto Etnográfico Teixois, el Museo de los molinos de Mazonovo, el Museo de la Cuchillería, el Museo Etnográfico de Esquíos, la Casa de las Aguas, el Museo del Telar o el centro de Artesanía de Bres. Además, el turista puede disfrutar de rutas adaptadas y diseñadas con el fin de disfrutar del paisaje. Algunas de ellas son la Ruta del Agua, la Ruta de los Ferreiros y la Ruta de los Molinos. También conforman este núcleo otras referencias culturales de interés como el retablo de la iglesia de Taramundi, las áreas recreativas de Aguillón o el horno de cal el Caleiro.

La primera ley para regular el turismo en Asturias se remonta al año 2001. Además, la primera legislación que se llevó a cabo en esta comunidad con referencia a la regulación de los Alojamientos de turismo rural fue llevada a cabo por el Decreto 143/2002.

Con referencia a los alojamientos de turismo rural se entienden como “establecimientos que se ubican en asentamientos tradicionales de población de menos de quinientos habitantes, o en suelo no urbanizable, cualquiera que sea su clasificación, en los términos que resulten de los instrumentos de planteamiento en vigor” (Decreto 45/2011, art. 2).

Se encuentran las siguientes categorías dentro de los alojamientos de turismo rural en Asturias: hoteles rurales, casas de aldea y apartamentos turísticos rurales. Estas tres figuras de alojamiento pueden aplicarse a la modalidad de núcleo cuando cuente con la especialización de turismo rural. (Gobierno del Principado de Asturias, 2022).

Además de las modalidades de alojamiento de turismo rural señaladas, la especialidad de agroturismo se aplicará a aquellos establecimientos que, “estén integrados en explotaciones agrarias, ganaderas o forestales que, junto al hospedaje, oferten servicios generados por la propia explotación, posibilitando la participación del cliente en la realización de determinadas tareas propias de la explotación” (Decreto 45/2011, art. 4)

Si se observa la Tabla 3.1 basada en datos del SITA y de la Dirección General de Comercio y Turismo, correspondiente a datos del 31/08/2020, se puede ver la distribución de los diferentes alojamientos del sector turístico rural en Asturias en las diferentes zonas geográficas del Principado de Asturias.

En las fechas anteriormente especificadas, y con referencia a la zona occidental del Principado, había un total de 49 hoteles rurales con capacidad de 920 plazas, 203 casas de aldea con una disponibilidad de 1.342 plazas y 177 apartamentos rurales con 2.516 plazas disponibles. Por lo tanto, el número total de alojamientos rurales ascendería a 429 con una capacidad de 4.778 plazas en el Occidente de Asturias.

En el caso de la zona central de Asturias, había un total de 45 hoteles rurales con capacidad para 774 plazas, 247 casas de aldea con una disponibilidad de 1.474 plazas y 136 apartamentos rurales con 1.914 plazas disponibles. Teniendo en cuenta estos datos, el número total de alojamientos rurales alcanzaría la cifra de 428 con una capacidad de 4.162 plazas en esta parte del Principado de Asturias.

Haciendo referencia ahora a la parte oriental de Asturias, se contaba con un total de 66 hoteles rurales con 1.290 plazas, 700 casas de aldea con 4.777 plazas y 239 apartamentos rurales con 3.765 plazas. La suma de estas tres categorías alcanzaría un total de 1.005 alojamientos rurales con una capacidad de 9.832 plazas en el Oriente de Asturias. El conjunto de estos alojamientos sumaría un total de 1.862 establecimientos con 18.772 plazas en el total de la región a efectos del 31/08/2020.

	Hoteles rurales		Casas de aldea		Apartamentos rurales		Total	
	Número	Plazas	Número	Plazas	Número	Plazas	Número	Plazas
Occidente	49	920	203	1.342	177	2.516	429	4.778
Centro	45	774	247	1.474	136	1.914	428	4.162
Oriente	66	1.290	700	4.777	239	3.765	1.005	9.832
Asturias	160	2.984	1.150	7.593	552	8.195	1.862	18.772

Tabla 3.1: Elaboración propia sobre los alojamientos colectivos en Asturias año 2020
Fuente: SITA (2020).

En el año 2021, los alojamientos de turismo rural en el Principado de Asturias sumaron 895.308 pernотaciones. Esto supone un crecimiento del 25,6 por ciento con respecto al año anterior (Instituto Nacional de Estadística, 2022).

En cuanto a las estancias de residentes españoles, estas crecieron un 23,1 por ciento, alcanzando la cifra de 852.451. En el caso de las estancias de residentes en el extranjero, las cifras rozaron las 43.000.

En base a estos datos el grado de ocupación pasó del 23,4 por ciento en 2020 al 25,6 por ciento en 2021. Esta media se convirtió en 2021 en la segunda más alta, solo por debajo de Baleares, que obtuvo un grado de ocupación del 44,4 por ciento.

3.1. DISTRIBUCIÓN GEOGRÁFICA DE LA OFERTA DE TURISMO RURAL EN ASTURIAS

Como se puede observar en la Tabla 3.1 la zona occidental de Asturias contaba con un total de 429 alojamientos rurales, de los que 49 eran hoteles rurales, 203 casas de aldea y 177 apartamentos rurales. En el caso de la zona central de Asturias, había un total de 429 alojamientos rurales. 45 se correspondían con hoteles rurales, 247 casas de aldea y 136 apartamentos rurales. Por último, centrandó la atención en la zona oriental de Asturias, se puede ver una mayor presencia de alojamientos rurales, ya que la cifra asciende a 1.005. De ellos 66 pertenecían a hoteles rurales, 700 a casas de aldeas y 239 a apartamentos rurales.

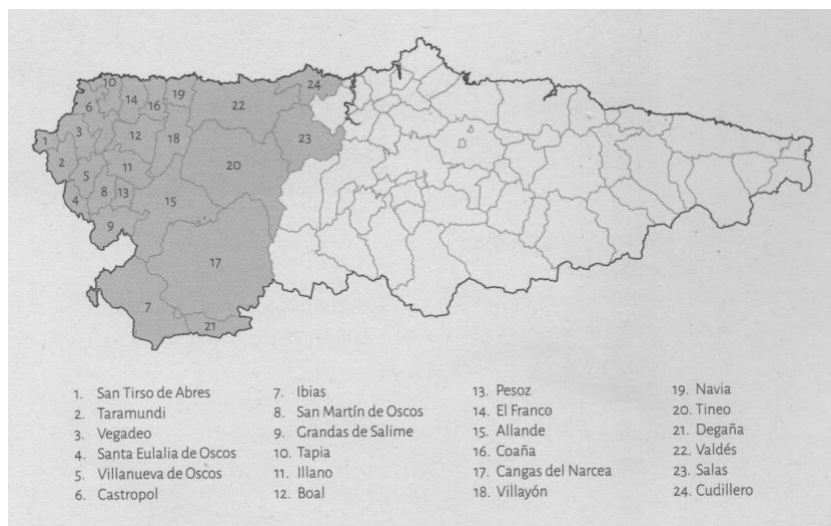
Si se suma el total de alojamientos rurales de las tres zonas de división, se obtiene un total de 1.862 alojamientos de turismo rural en 2020 en Asturias. A continuación, se subrayan las principales características de la zona occidental, central y oriental de Asturias.

La zona Occidente de Asturias es un territorio muy importante en la historia de la región. Los romanos tuvieron una gran presencia en búsqueda de oro y ocuparon los castros más significativos. El fuego y el hierro, además de la forja, han sido actividades propias de los pueblos que conforman el occidente de la región. Y la pizarra de los tejados de las casas, es un símbolo que comparten los autóctonos en esta parte del territorio asturiano. En el Occidente se encuentran además los materiales geológicos con más antigüedad de Asturias. Dentro de sus concejos es imposible no mencionar Taramundi, Cudillero, Salas, Castropol, Valdés, Tapia de Casariego, Cangas del Narcea o Allande entre muchos otros.

Estos concejos ofrecen una gran diversidad de actividades culturales, desde la boda vaqueira de Aristébano, pasando por batear oro, admirar el Castro de Coaña, las Cascadas de Oneta, observar los hórreos con tejado de palloza o visitar el antiguo Monasterio de San Juan Bautista de Corias, en Cangas del Narcea.

Si se pone el foco en la calidad de las carreteras para acceder a estas zonas, es difícil no mencionar las numerosas curvas que atraviesan los pueblos o los trenes que recorren la distancia Ribadeo-Avilés a bastante lentitud, lo que hace a esta parte de la región mucho más desconocida para los turistas.

Se trata también de la zona de Asturias más tranquila, donde la presencia de pequeños pueblos pesqueros y de actividades tradicionales toma una gran importancia. Podría dividirse en cuatro comarcas: Oscos-Eo, Parque Histórico del Navia, Comarca Vaqueira y Fuentes del Narcea, Degaña e Ibias.



Mapa 3.1: Concejos que forman la parte Occidental de Asturias
Fuente: Turismo de Asturias (2020).

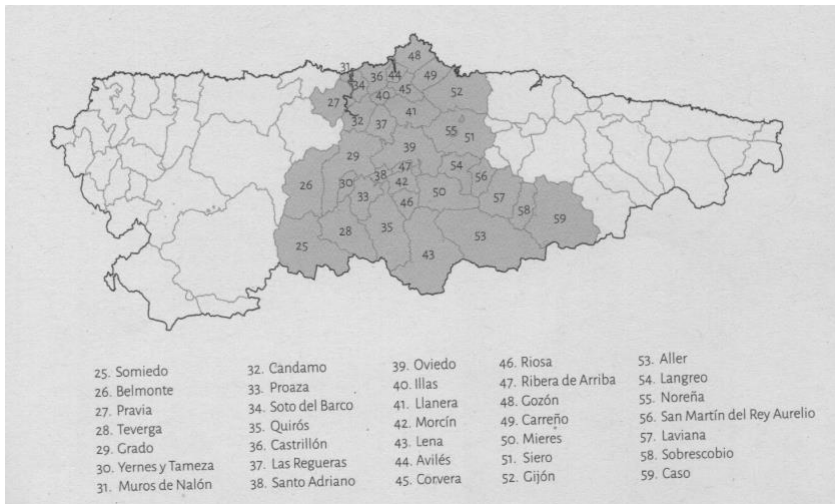
Dentro de la oferta turística complementaria que se puede encontrar en estos concejos, está la Ruta del Agua en Taramundi, A Paicega, la ruta de los Castros en Boal, el Cabo Busto en Valdés, el Dolmen de Merillés en Tineo o las Cascadas del Nonaya en Salas.

En el caso de la zona centro de Asturias, esta es representativa de la Cuenca Carbonífera Central Asturiana, el arte prerrománico y el patrimonio industrial. Además, en los concejos de esta parte de la región se concentra más del 80% de la región, por lo que es una zona más desarrollada y con más ajetreo, ya que se encuentra la capital de Asturias, Oviedo, además de Gijón y Avilés que son las otras dos ciudades que concentran gran parte de la población asturiana. Alrededor de estos concejos se encuentran otros de gran importancia como Luanco, Proaza, Teverga, Quirós, Belmonte de Miranda, Caso o Aller.

El centro de Asturias se divide también a su vez en comarcas, en este caso 10, que son las siguientes: Bajo Nalón, Cabo Peñas, Gijón, Camín Real de la Mesa, Oviedo, Comarca del Nora, Comarca de la Sidra, Valle del Nalón, Comarca Avilés y Montaña Central.

Actividades culturales como el festival gastronómico de la sardina en Candás, la visita a la Cueva de la Peña para ver pinturas rupestres, las trincheras frente al Nalón o el Eco museo Minero Valle de Samuño son una buena idea para conocer más a fondo la región.

Por el lado de las rutas que ofrece esta parte de Asturias, la que transcurre por las Capillas del Monsacro, la del Valle de Xomezana en Tuiza o la de Brañagallones en Caso son una buena opción.



Mapa 3.2: Concejos que forman la parte Central de Asturias
Fuente: Turismo de Asturias (2020).

Fijando la atención en la Asturias oriental esta es una mezcla de playas, pastores, tierra de indianos, elaboración de quesos y paisajes que se mezclan entre las montañas y el mar. Se trata de la zona más montañosa de Asturias. Además, es ejemplo también de arte rupestre, leyendas y mitologías. Dentro de esta división, concejos como Colunga, Cabranes, Caravia, Ribadesella, Llanes, Cangas de Onís, Cabrales o Ponga son de especial interés.

Se trata de una zona con recursos culturales y paisajísticos como las Cuevas de Tito Bustillo, El Museo de la Escuela Rural o el desfiladero de Los Beyos. Para las personas que quieran disfrutar de la zona más montañosa de Asturias, rutas como la del bosque de Peloño en Ponga, el Mirador de Ordiales en Cangas de Onís, la que sube a Bulnes en Cabrales o la que recorre los Acantilados de Pimiango en Ribadedeva, son una muy buena opción



Mapa: 3.3: Concejos que forman la parte Oriental de Asturias
Fuente: Turismo de Asturias (2020).

3.2. OFERTA COMPLEMENTARIA

Asturias cuenta con los escenarios naturales necesarios para el desarrollo de una amplia gama de experiencias por tierra, agua y aire. Además de ser pionera en el turismo rural en España, también destaca en el turismo activo, ya que la región ofrece actividades como deportes de aventura, senderismo, bicicleta de montaña, descenso de barrancos, parapente, escalada en roca, buceo, surf, piragüismo, *rafting*, paseo en globo, *paddle surf*, motos de agua... Las últimas tendencias como *laser tag* o *zorbing* también han encontrado en Asturias un lugar para desarrollarse.

Actividades más tradicionales como tiro con arco, circuitos y parques multiaventura o paintball son actualmente muy demandadas en nuestra región (Turismo de Asturias, 2022).

Se cuenta con un amplio número de profesionales que suponen más de 180 empresas creadas por personas cualificadas y con modernos equipamientos, que ofrecen al turista actividades complementarias que se desarrollan en contacto directo con la naturaleza y el patrimonio del Principado.

Uno de los atractivos más significativos de la región, son los senderos que recorren sus pueblos y sus costas. Se encuentran caminos históricos como el Camino de Santiago, que atraviesa Asturias tanto desde la costa (Camino del Norte), como por las montañas de la Cordillera Cantábrica (Camino Primitivo, que enlaza Oviedo con Galicia). Otro de sus atractivos es la Asturias interior, una senda que transcurre por la Cordillera Cantábrica asturiana, enlazando la Reserva de la Biosfera de Picos de Europa con la de Oscos-EO. Además, se dispone de la Senda Costera, que atraviesa la región de cabo a cabo, desde Bustio hasta Vegadeo. Las conocidas como Sendas Verdes son también una interesante opción para acercarse a sendas fluviales, en parques, accesibles... Algunas de ellas discurren por antiguos trazados de ferrocarriles recuperados.

Además, paseos en caballo o en triciclos con pedales también son opciones para recorrer la región. Dentro de rutas a motor, podemos encontrar paseos en *buggies*, *quads*, *segway*, todoterrenos, *kart*... El relieve de Asturias permite también la realización de actividades como escalada, espeleología, puenting, tirolina, puente tibetano, velerismo terrestre, vía ferrata... Para los amantes de la nieve cobran gran importancia las estaciones de esquí de Valgrande-Pajares y de Fuentes de Invierno, con numerosas escuelas para aprender esta actividad.

Es importante mencionar el interés que todos los años suscitan las etapas ciclistas asturianas de la Vuelta Ciclista a España, que transcurren por lugares de especial relevancia como el Angliru, Lagos de Covadonga, Alto de la Farrapona... Además, el descenso en canoa del río

Sella que se produce el primer sábado de agosto todos los años en la Fiesta de las Piraguas, atrae a muchísimos aficionados a esta actividad.

La región también es rica en museos y patrimonio histórico y cultural, por lo que muchas actividades están enfocadas en actividades más contemplativas como la observación de manifestaciones artísticas o de flora y fauna.

En el caso de los bienes intangibles de la región, que pueden ser fuente de actividades turísticas, habría que destacar las manifestaciones lingüísticas, las costumbres y las expresiones artísticas de tradición oral. Hay lugares de la región que se vinculan a tradiciones populares, ritos y leyendas, juegos, deportes, música, fiestas, bailes tradicionales, además de los refranes, canciones o poemas que se refieran a la transmisión oral (Gobierno del Principado de Asturias, 2019).

En 2022 se pueden encontrar 7 Bienes de Interés Cultural de carácter inmaterial declarados en Asturias: la misa asturiana de gaita (cantada en latín), la cultura de la sidra, la Asturianada (canto tradicional popular), los bolos asturianos, el traje de aldeana y de porruano llaniscos, los sidros y les comedies de Valdesoto (manifestación del ciclo del carnaval) y el Corri-Corri (baile en el que participa un hombre frente a varias mujeres) de Arenas de Cabrales.

Importante destacar también La fiesta Vaqueira en la Braña de Aristébano. Es una de las fiestas más ancestrales de la región. Se trata de un homenaje a Los Vaqueiros, un grupo étnico de Asturias.

La Tabla 3.2 basada en SITA (2020) recoge los aspectos de la región más valorados por los turistas en el segundo cuatrimestre de 2019 (datos de la izquierda) y en el segundo cuatrimestre de 2020 (datos de la derecha).

	2019 (%)	2020 (%)
Todo	21,6	21,6
Gastronomía	8,4	17,2
Paisaje/Entorno/Ambiente	27,7	16,8
Naturaleza	12,2	11,9
Las playas y el mar	5,7	9,0
Clima	8,8	6,6
Gente	5,2	4,9
Tranquilidad/Sosiego	1,7	3,8
La montaña	2,5	3,6
Sidra	1,3	2,1
Actividades de ocio, diversión y cultura	0,4	0,7

Covadonga	-	0,7
Otros	4,5	1,0

Tabla 3.2: Elaboración propia de los aspectos más valorados por los turistas en 2020.
Fuente: SITA (2020).

Se puede apreciar un aumento en la importancia de la gastronomía respecto a 2019, así como en las playas y el mar, la montaña, la tranquilidad y el sosiego, la sidra y las actividades de ocio, diversión y cultura.

Aspectos como el paisaje, entorno, ambiente, la naturaleza, el clima o la gente por el contrario han sido menos importantes para los turistas tal y como refleja el SITA.

3.3. ECOTURISMO, AGROTURISMO Y TURISMO SOSTENIBLE: ACTUACIONES RECIENTES EN ASTURIAS

Según la definición de ecoturismo dada por la Sociedad Internacional de Ecoturismo (TIES), se puede definirlo como “un viaje responsable a áreas naturales que conservan el ambiente y mejoran el bienestar de la población local” (Arriols, 2018). Por lo tanto, se trata de un turismo responsable con las sociedades locales y con el medioambiente, en el que existe una relación entre el turista y el entorno de manera sostenible.

Algunos de los principios de esta forma de turismo serían el respeto y conciencia ambiental y cultural, desarrollar experiencias positivas para todos, producir beneficios financieros que ayuden a la conservación del lugar...

El turismo actual se desarrolla degradando el entorno y abusando de la población local. Esto supone la destrucción del patrimonio y la creación de malestar tanto para las personas como los animales de la zona.

Este turismo de masas ha sido influenciado por los viajes *low-cost* y las redes sociales. El problema que surge de esto es que el propio viaje se ha convertido en una finalidad y ha acabado representando el consumo en sí mismo. El objetivo actual es publicitar en redes sociales las experiencias vividas en el destino, lo que crea un interés general por vivir el mundo que se abre ante nosotros (DerBlauemond, 2018).

De esta realidad, ha surgido un término denominado turismofobia, como respuesta al turismo de masas que se vive en los últimos tiempos y que causa estragos en los destinos donde se desarrolla.

Como medidas para luchar contra la masificación en zonas de gran afluencia turística de la región de Asturias se llevará a cabo la nueva Ley de Turismo y Sostenibilidad Turística. Esta nueva ley recogerá aspectos como la declaración de zonas turísticas de alta presión, con el objetivo de controlar la saturación de lugares de Asturias con un gran nivel de turistas, además del riesgo ambiental que puedan sufrir los recursos.

También recoge la prohibición de la acampada libre, la regulación de las áreas especiales para auto caravanas, los gastos para las empresas turísticas que recurran a la sobrecontratación y las medidas de control y sanción de la oferta ilegal de los alojamientos turísticos, entre otros (Suárez, 2022).

Es verdad que el turismo puede aportar mucha riqueza a un país, pero por encima del negocio que surge de esta actividad, debería encontrarse el bienestar de las socioeconomías de los países de acogida de la actividad turística y la conservación del entorno.

Algunas de las medidas para acercarse a un turismo más sostenible serían:

- Creación de infraestructuras sostenibles.
- Concienciación social desde edades tempranas.
- Número de visitantes limitado.
- Fomentar el transporte público.
- Minimizar la generación de residuos.
- No alterar la flora y fauna del lugar.
- Apoyo al empleo local.

A raíz de la preocupación cada vez más generalizada dentro de la sociedad por la alteración que el ser humano lleva años causando en el medio ambiente, han surgido dentro del turismo, nuevas modalidades de alojamiento cuyo fin es desarrollarse de manera sostenible. Esta nueva dirección que eligen tomar empresas del sector turístico pretende ofrecer beneficios a las comunidades indígenas y locales, proteger la biodiversidad y aliviar la pobreza en zonas rurales.

En Asturias se desarrollan diferentes empresas, clubs y asociaciones que ofrecen esta nueva variante turística, a través del Sello Ecoturismo Asturias, una herramienta online de autoevaluación que sirve para las iniciativas que no tengan certificaciones enfocadas al turismo rural. Se trata de un intento por establecer un modelo respetuoso basado en los ODS pertenecientes a la Agenda 2030 para el desarrollo sostenible. La creación de este sello fue auspiciado por la Asociación de turismo rural de Fuentes del Narcea en 2020 (Ecotur, 2022).

Se pueden encontrar también museos y centros etnográficos cuya función es dar a conocer la esencia de los pueblos y sus tradiciones y fiestas tradicionales y de interés turístico que promueven el turismo ecológico en Asturias.

También ha surgido una nueva modalidad denominada ecoagroturismo, que combina el ecoturismo y el agroturismo, propiciando la participación del turista en la actividad cotidiana que se lleva a cabo en fincas, incluso sin contar en muchas ocasiones con alojamiento. Puede incluir actividades gastronómicas y culturales. En esta versión son partícipes campesinos, agentes rurales y población local (Ecotur, 2022).

El 26 de abril de 2022 se celebró en Cangas de Onís el I Foro Internacional de Ecoturismo con el objetivo de impulsar este sector. Como insistió la viceconsejera de Turismo (Blanco, 2022, citada por Turismo de Asturias) "se trata de una estructura de reflexión, pero, sobre todo, de acción para el diseño y construcción del futuro del sector" y su puesta en marcha facilitará "una aplicación más afinada de las políticas, estrategias y proyectos para el ecoturismo en Asturias".

Como conclusiones a este encuentro han surgido la preservación de los pueblos y de especies animales y el papel tan importante del guía local especializado, entre otras. Esta figura acerca al visitante y a la fauna salvaje de una manera más ética.

Además, en Asturias ya hay en 2022 dos acciones en marcha para hacer crecer este tipo de turismo. Una de ellas es un acuerdo de colaboración con la Asociación de Ecoturismo de España para potenciar la debida certificación de todos los espacios protegidos de Asturias, incluyendo también a las empresas turísticas que realizan su actividad en ese ámbito (Blanco, 2022, citada por Turismo de Asturias).

La segunda acción haría referencia al proyecto de corredor de ecoturismo de la España Verde a la convocaría de ayudas Next Generation, un fondo europeo que pretende acercar a España al modelo de transición verde y digital. En este proyecto formarían parte también comunidades autónomas como Galicia, País Vasco y Cantabria. Se trata de una inversión de más de 800.0000 euros, que perseguirá que esta marca turística represente el mayor corredor con estas características de Europa (Turismo de Asturias, 2022).

3.4. NATURALEZA PROTEGIDA EN ASTURIAS

Asturias tiene territorio protegido bajo distintas figuras, pertenecientes al ámbito de actuación autonómico, por lo que su gestión compete al Principado de Asturias (Mapa 3.4). Dentro de estas figuras se encuentran Parques Nacionales, Parques Naturales, Reservas Naturales

parciales o integrales, Paisajes Protegidos y Monumentos Naturales (Ley 42/2007 de 13 de diciembre, del Patrimonio Natural y de la Biodiversidad).



Mapa 3.4: Principales espacios naturales protegidos en Asturias (2022).
Fuente: Adeva Herranz (2022).

En la región se encuentran 9 Reservas Naturales Parciales, que tienen el cometido de proteger ecosistemas y elementos biológicos. Estas se encontrarían en Barayo (Navia y Valdés), Cueva de Las Caldas (Oviedo), Cueva del Lloviu (Villaviciosa), Ría de Villaviciosa (Villaviciosa), Cueva del Sidrón (Piloña), Cueva Rosa (Ribadesella), Peloño (Ponga), Cueto de Arbás (Cangas del Narcea) y Ría del Eo (Castropol y Vegadeo).

También se dispone de 39 Monumentos Naturales en el Principado de Asturias. Desde playas, cascadas, cuevas, pasando por árboles y bosquetes. Son protegidos por reunir características como belleza, rareza y singularidad.

Paisajes Protegidos como el Cabo Peñas (Gozón) y las Cuencas Mineras (Mieres, San Martín del Rey Aurelio, Langreo y Laviana) son otros de los lugares más significativos.

Otros espacios naturales como cuencas fluviales, sierras, costas y bosques son de especial importancia por sus valores naturales, culturales y paisajísticos.

Además, debido a su importancia internacional, cabe destacar que dentro de Asturias se encuentran casi el 1% de todas las Reservas de la Biosfera del planeta (Turismo de Asturias, 2022). Estos lugares de especial belleza y singularidad representan un producto turístico de gran importancia en la región y son fuente de motivación para el turista rural. Por eso es tan importante su protección y cuidado. El Cuadro 3.1 representa las características más significativas de estas Reservas de la Biosfera.

Reservas de la biosfera	Localización	Concejos	Extensión	Año de declaración
Parque Nacional de los Picos de Europa	Oriente de Asturias	Amieva, Cabrales, Cangas de Onís, Onís y Peñamellera Baja	646 km ²	2003
Río Eo, Oscos y Terras de Burón	Occidente de Asturias	Castropol, Taramundi, San Tirso de Abres, Vegadeo, San Martín de Oscos, Santa Eulalia de Oscos y Villanueva de Oscos	1588 km ²	2007
Fuentes del Narcea, Degaña e Ibias	Occidente de Asturias	Cangas del Narcea, Degaña e Ibias	555 km ²	2003
Parque Natural de Somiedo	Centro de Asturias	Somiedo	283 km ²	2000
Parque Natural de Las Ubiñas-La Mesa	Centro de Asturias	Lena, Quirós y Teverga	451 km ²	2012
Parque Natural de Redes	Centro de Asturias	Caso y Sobrescobio	376 km ²	2001
Parque Natural de Ponga	Oriente de Asturias	Ponga	255 km ²	2018

Cuadro 3.1: Elaboración propia con las principales características de las Reservas de la Biosfera en Asturias
Fuente: Turismo de Asturias (2022).

Si se entra en detalles más específicos de estas Reservas de la Biosfera, y siguiendo el orden del Cuadro 3.1, se encuentra el Parque Nacional de los Picos de Europa, el cual constituye el mayor Parque Nacional de España y el segundo más visitado. Está formado por un relieve kárstico, donde se desarrollan actividades de pastoreo, senderismo, montañismo y escalada. Los pastores viven en verano en la montaña y en invierno en los pueblos más bajos. De las ovejas, cabras y vacas de este territorio se elaboran los quesos Gamonéu y Cabrales.

Siguiendo por la Reserva del Río Eo, Oscos y Terras de Burón, hay un nexo de unión con Galicia formado por el río Eo y todas las aguas que vierten en su cuenca. Fue la primera en declararse Reserva de la Biosfera fuera del conjunto de espacios naturales protegidos. En esta reserva se mezclan marisqueo en la ría, pesca en el mar, artesanía...

Mencionando las Fuentes del Narcea, Degaña e Ibias, esta reserva nació sobre la base de la Reserva de la Biosfera Natural Integral de Muniellos, (que alberga una gran biodiversidad y contiene el mayor roble albar de toda Europa, además de situarse en una antigua explotación maderera). Se trata de un territorio con pronunciados relieves con poblaciones dispersas y escasas. Las viñas y la minería suponen recursos tradicionales de la zona.

El Parque Natural de Somiedo fue el primer Parque Natural asturiano, territorio de cabañas de teito. Se trata de tierras donde la agricultura y ganadería de trashumancia han tenido una gran importancia. Los ganaderos rotaban los pastos y cultivos de los pueblos bajos a los altos de montaña al pasar de invierno a verano. De aquí surgió la aparición de las brañas, como lugar de asentamiento.

Prestando atención al Parque Natural de Las Ubiñas-La Mesa, este se encuentra alrededor del mayor macizo montañoso después de los Picos de Europa. Fue un territorio ocupado desde épocas remotas, donde se alinean fuertes contrastes y pastos altos de trashumancia. Contiene una gran diversidad biológica y geológica.

El Parque Natural de Redes representa el gran pulmón de Asturias. Es un territorio montañoso con bosques y ríos. Aquí se manifiesta la perduración de los modos de vida tradicionales en poblaciones pequeñas y dispersas. Este parque natural abastece de agua a la mitad de la población asturiana.

Por último, el Parque Natural de Ponga se encuentra en el corazón de la Cordillera Cantábrica. Es caracterizado por sus montañas y bosques, como el de Peloño, con más de 1000 hectáreas de haya que miran hacia los Picos de Europa. La principal industria del concejo donde se encuentra, Ponga, es la ganadería. La arquitectura popular está formada por casonas asturianas de corredor y hórreos beyuscos con tejado a dos aguas.

En el Encuentro de Turismo de Observación de la Naturaleza Somiedo 22 *NatureWatch*, se ha decidido poner en marcha una nueva marca de garantía de calidad que representará a las producciones agroalimentarias de los espacios protegidos. Se tratará de un sello Reserva de la Biosfera que reconocerá el esfuerzo de ganaderos y productores de esas regiones (C.B, 2022).

3.5. LOS PUEBLOS EJEMPLARES COMO RECURSO TURÍSTICO

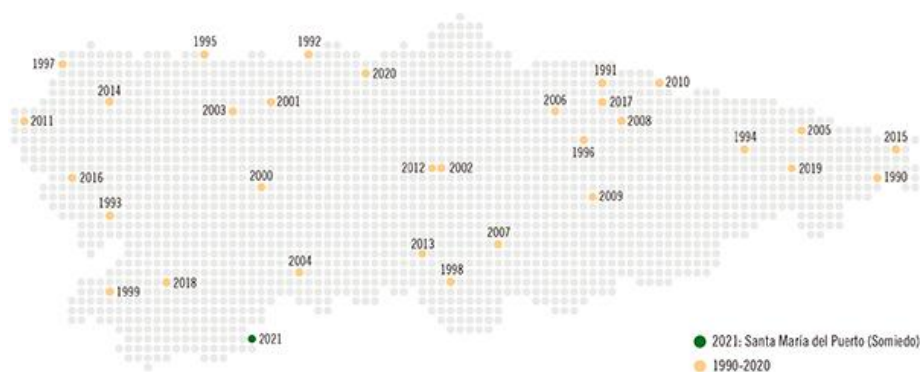
La Fundación Princesa de Asturias otorga este premio al “pueblo, aldea, núcleo de población, espacio paisajístico o grupo humano del Principado de Asturias que haya destacado de modo notable en la defensa y conservación de su entorno natural, ambiental, de su patrimonio histórico, cultural o artístico, en iniciativas de impulso económico y social o en la realización de obras comunales u otras manifestaciones de solidaridad sobresalientes” (Fundación Princesa de Asturias, 2022).

El premio Pueblo ejemplar de la Fundación Princesa de Asturias empezó a concederse en el año 1990. Este reconocimiento tiene lugar en el mes de octubre, cuando se celebran los

premios Princesa de Asturias en el teatro Campoamor de Oviedo. Al día siguiente de otorgar este premio, los reyes de España visitan el pueblo ganador para relacionarse con los autóctonos del lugar y el entorno.

Se trata de un reconocimiento al amor por la tierra, la preservación de las tradiciones y el respeto por el patrimonio en todas sus versiones del entorno. En base a eso se dota de 25.000 euros y de un diploma acreditativo al pueblo ganador. A junio de 2022, el número de Pueblos Ejemplares alcanza la cifra de 32, los cuales representan valores como trabajo, identidad e historia.

Estos premios reúnen la atención de muchas personas que esperan ver su esfuerzo y trabajo recompensados. A través de los pueblos galardonados, se realizan visitas singulares que recorren la región y que permiten a los turistas sumergirse en las tradiciones y secretos de la tierra que van conociendo. En el Mapa 3.5 se muestra la distribución por años y zonas de Asturias de los premios.



Mapa 3.5: Fechas de los premios y su situación geográfica.
Fuente: Fundación Princesa de Asturias (2022).

Además, en el Cuadro 3.2 de elaboración propia se muestra el orden cronológico y la zona geográfica donde se encuentran los diferentes galardonados desde 1990 hasta 2021.

AÑO	GALARDONADO	ZONA	COSTA O INTERIOR
1990	San Esteban de Cuñaba (Peñamellera Baja)	Oriente	Interior
1991	Cubera, Asociación de Amigos del Paisaje de Villaviciosa	Oriente	Interior
1992	Soto de Luiña y Novellana (Cudillero)	Occidente	Costa
1993	Comunidad vecinal de Grandas de Salime	Occidente	Interior
1994	Pastores de los Picos de Europa	Oriente	Interior
1995	Puerto de Vega (Navia)	Occidente	Costa
1996	Comunidad vecinal de Nava	Oriente	Interior
1997	Comunidad vecinal de Castropol	Occidente	Costa
1998	Parroquia de Jomezana y valle del Huerna (Lena)	Centro	Interior
1999	Comunidad vecinal y educativa de Ibias	Occidente	Interior
2000	Tuña (Tineo)	Occidente	Interior
2001	Valle y parroquia de Paredes (Valdés)	Occidente	Interior
2002	Hermanidad de la Probe y comunidad vecinal de La Foz (Morcín)	Centro	Interior
2003	Navelgas (Tineo)	Occidente	Interior
2004	Villar de Vildas (Somiedo)	Centro	Interior
2005	Porrúa (Llanes)	Oriente	Interior
2006	Comunidad vecinal de Sariego	Oriente	Interior
2007	Sociedad Los Humanitarios de San Martín y el pueblo de Moreda (Aller)	Centro	Interior
2008	Torazo (Cabranes)	Oriente	Interior
2009	Comunidad vecinal de Sobrescobio	Centro	Interior
2010	Lastres (Colunga)	Oriente	Costa
2011	San Tirso de Abres	Occidente	Interior
2012	Bueño (Ribera de Arriba)	Centro	Interior
2013	Comunidad vecinal de Teverga	Centro	Interior
2014	Movimiento asociativo y vecinal de Boal	Occidente	Interior
2015	Colombres (Ribadedeva)	Oriente	Interior
2016	Comarca de los Oscos (Villanueva de Oscos, San Martín de Oscos y Santa Eulalia de Oscos)	Occidente	Interior
2017	Poreño (Villaviciosa)	Oriente	Interior
2018	Moal (Cangas del Narcea)	Occidente	Interior
2019	Asiego (Cabrales)	Oriente	Interior
2020	Somao (Pravia)	Centro	Interior
2021	Santa María del Puerto (Somiedo)	Centro	Interior

Cuadro 3.2: Elaboración propia con las principales características de los Pueblos Ejemplares
Fuente: Fundación Princesa de Asturias (2022).

Con referencia a la Tabla 3.3 se puede observar, dividiendo la comunidad autónoma según el órgano oficial de promoción turística del Principado, Turismo de Asturias, tres zonas geográficas (zona centro, zona occidente y zona oriente).

Dentro de la zona centro se encuentran 9 pueblos ejemplares, los cuales fueron galardonados en los años 1998, 2002, 2004, 2007, 2009, 2012, 2013, 2020 y 2021. Observando la zona occidente son 11 los pueblos galardonados, en los años 1992,1993,1995,1997, 1999, 2000, 2003, 2011, 2014, 2016 y 2018. Si se tiene en cuenta la zona oriente, 11 pueblos ejemplares fueron premiados en los años 1990, 1991, 1994, 1996, 2005, 2006, 2008, 2010, 2015, 2017 y 2019.

	Número	Porcentaje (%)
Zona centro	9	28,125
Zona occidente	11	34,375
Zona oriente	11	34,375

Tabla 3.3: Elaboración propia de la distribución geográfica de los Pueblos Ejemplares por zonas
Fuente: Fundación Princesa de Asturias (2022).

Estudiando ahora si los pueblos galardonados se encuentran en la costa o el interior, se puede ver casi una mayoría de pueblos con la denominación de Pueblos Ejemplares en la zona del interior de Asturias. Solo 4 de las 32 que se han ido sumando hasta 2022 se encuentran en la costa, los cuales recibieron el premio en los años 1992, 1995, 1997 y 2010.

	Número	Porcentaje (%)
Costa	4	12,5
Interior	28	87,5

Tabla 3.4: Elaboración propia de la distribución geográfica de los Pueblos Ejemplares según si son costeros o de interior

Fuente: Fundación Princesa de Asturias (2022).

Además, se puede observar que varios son los concejos que repiten premio. Entre ellos están Villaviciosa (años 1991 y 2017), Tineo (años 2000 y 2003) y Somiedo (años 2004 y 2021).

Si se estudia el premio a los Pastores de los Picos de Europa (año 1994) que engloba a los pastores de los concejos de Amieva, Cabrales, Cangas de Onís, Onís, Peñamellera Alta y Peñamellera Baja, podría decirse que los concejos de Peñamellera Baja y Cabrales también repitieron premio, en los años 1990 y 1994 y en los años 1994 y 2019 respectivamente.

3.6. MARCAS DE CALIDAD PARA EL TURISMO EN ASTURIAS

Teniendo en cuenta la importancia de las marcas de calidad como potenciador de los recursos, cabe decir que una marca de calidad es un tipo de certificación que establecen

organismos independientes, según normas nacionales, europeas o internacionales. Para ello se realizan controles periódicos (Unex, 2022).

En Asturias se encuentran cuatro marcas de calidad, que reciben los siguientes nombres: Casonas asturianas-Club de Calidad, Aldeas-Asturias Calidad Rural, Mesas de Asturias-Excelencia gastronómica y Sidrerías de Asturias-Calidad Natural.

El grupo de Casonas asturianas-Club de Calidad está formado en 2022 por 35 hoteles rurales de distintas categorías y con características comunes como arquitectura singular o belleza y tranquilidad del entorno entre otros. Este tipo de establecimientos se encuentran en mayor medida en la zona oriente de Asturias (Turismo de Asturias, 2022)

En el caso de las Aldeas-Asturias Calidad Rural, 33 son los alojamientos que cuentan con esta denominación en 2022. Todos ellos se encuentran en enclaves de la región donde el alojamiento pasa a acercar al viajero al mundo rural asturiano. Se puede encontrar una mayor presencia de estos alojamientos en la zona oriente de Asturias, al igual que en el caso de las Casonas Asturianas (Turismo de Asturias, 2022).

En cuanto a la marca Mesas de Asturias-Excelencia gastronómica son 34 los establecimientos que disfrutan de esta denominación en 2022. La gran mayoría se encuentra en la zona centro de Asturias. Sus integrantes tienen la capacidad de combinar la cocina de autor con las tradiciones de la región (Turismo de Asturias, 2022).

Poniendo el foco en las Sidrerías de Asturias-Calidad Natural, 27 son los establecimientos que conforman esta marca en 2022, con características como singularidad y calidad, cuidando los detalles y escanciando la sidra de una manera correcta acompañada de platos tradicionales, con una mayor presencia en la zona centro (Turismo de Asturias, 2022).

Marcas de calidad	Casonas Asturianas	Aldeas-Asturias	Mesas de Asturias	Sidrerías de Asturias
Número	35	33	34	27
Zona de mayor presencia	Oriente	Oriente	Centro	Centro

Tabla 3.5: Elaboración propia de la situación de las marcas de calidad en Asturias en 2022.
Fuente: Turismo de Asturias (2022).

4. PROPUESTA DEL OCCIDENTE DE ASTURIAS COMO DESTINO POTENCIAL EN TURISMO RURAL

El presidente de la Sociedad Amigos de Boal (Mojardín, 2021, citado por Suárez, R) hizo hincapié en la “emergencia social” que está sufriendo el medio rural, añadiendo que “disponemos de un territorio singularmente apartado y olvidado de las políticas públicas”. A su juicio, el desarrollo local a través de los recursos endógenos casi no se ha logrado y las actuaciones llevadas a cabo fueron insuficientes.

Algunos de las cuestiones más importantes que trasladó a la Junta General del Principado de Asturias fueron las posibilidades que ofrecen el embalse de Grandas de Salime y el de Dorias para la práctica de deportes, el despoblamiento en la zona rural y la incapacidad de llamar la atención de las personas emprendedoras del territorio y de los jóvenes. También, como una de sus menciones más importantes, exponía el escaso apoyo que podía encontrarse respecto a la red asociativa de la zona occidental, sobre todo por parte de los organismos públicos (Suárez, 2021).

Por otra parte, el 7 de abril de 2022 se celebró una asamblea general llevada a cabo por la Asociación de turismo rural Eo-Porcía. Entre las decisiones tomadas cabe destacar el incremento del ámbito geográfico de actuación, con el objetivo también de acoger a nuevos asociados de la Cuenca del Navia-Porcía, una vez que “hemos adquirido los derechos de imagen de la antigua asociación de turismo del Occidente” (Pérez, 2022, citado por SerOccidente), presidente del Eo Porcía. Agregaba la importancia de una asociación fuerte para luchar contra la estacionalización y contra la eventual explotación de la mina de oro de Salave en Tapia de Casariego, algo que considera negativo para el empresario turístico de la zona.

Fijando la atención en la Tabla 3.1 se podía observar una clave desigualdad en cuanto a los alojamientos del turismo rural en las tres zonas de división del principado. A efectos del 31/08/2020 había 429 alojamientos de turismo rural en la zona occidental de Asturias frente a los 1.005 que había en la zona oriental de la región, una de las principales muestras del mayor desarrollo turístico en esa parte de la región. La zona oriental goza de una mayor promoción turística que supone un menor aprovechamiento del potencial que tiene la zona occidental como enclave de turismo rural. Una de las causas a esta situación puede deberse a la orografía que caracteriza la zona, lo que la hace más propensa a sufrir un menor soporte de

infraestructuras de transporte y una mayor deficiencia en el servicio de telecomunicaciones, ya que la falta de cobertura y de red wifi es usual en las zonas con esas características.

Como medida al problema de las infraestructuras de transporte, el Principado ha creado 26 líneas de autobús que mejorará la comunicación con las zonas rurales. Además, se ampliarán otras 9. Esta iniciativa beneficiará especialmente al occidente de Asturias (Tejedor, 2022).

Este tipo de medidas pueden ayudar a hacer frente a la incomunicación que en muchas ocasiones sufren los pueblos de esta parte de la región.

Un aspecto positivo de la falta de desarrollo del turismo rural en el Occidente es que los lugares que lo conforman tienen una idea más fundamentada de la actividad turística verdaderamente acorde con respecto al medio donde se va a desarrollar. Esto puede ayudar a que la iniciativa sea más sostenible y se adecúe a la población local. Otro aspecto positivo es que los habitantes de estos territorios han sufrido una menor desligación con respecto a sus raíces y tradiciones, ya que, aunque el turismo puede ser muy beneficioso, influye en gran medida en la gente autóctona de los lugares, y a menudo eso tiene una consecuencia directa en la pérdida de identidad si no se consigue equilibrar la acción llevada a cabo por los turistas.



Mapa 4.1: Nuevas líneas en el medio rural
Fuente: CTA y Gobierno del Principado (2022).

4.1. EL CAMINO PRIMITIVO COMO POTENCIADOR DEL OESTE DE ASTURIAS

Se trata de uno de los itinerarios del Camino de Santiago, que según una leyenda fue seguido por Alfonso II en la primera peregrinación. Este recorrido sale de Oviedo y recorre el suroccidente de Asturias, a través un paisaje de montaña rural. Hay variantes para realizar

este recorrido, aunque el original es el que transcurre entre Tineo y Allande, por los cinco hospitales de peregrinos.



Mapa 4.2: Recorrido del Camino Primitivo
Fuente: Turismo de Asturias (2022).

El trayecto cruza los concejos de Las Regueras, Grado, Salas, Tineo, Allande y Grandas de Salime. Es una zona de la región con una orografía compleja como antes ya se había expuesto, aislada de la zona central del Principado, lo que la une a la agricultura y ganadería como actividades principales.

Este Camino Primitivo parte de la Catedral de Oviedo, pasando entre otros por las termas romanas de Santa Eulalia de Valdunu y la capilla de los Dolores en Grado. También es de especial importancia el monasterio de San Salvador de Cornellana y la colegiata de Salas.

Otro de los puntos para los que el Camino es relevante es Tineo. Como señala Solano, (2022, citado por Pertierra) “Tineo existe gracias al Camino, porque sin él quizá no hubiera sido necesario fundar nada allí”. En la primera charla, titulada “Consideraciones sobre el Camino del Salvador”, se hizo hincapié en la importancia del Camino de Santiago como principal itinerario cultural de Europa, y como predecesor del desarrollo de los pueblos por los que pasa, todos ellos en deuda con la peregrinación (Pertierra, 2022).

5. CONCLUSIONES

Como se ha expuesto en diversas partes de este Trabajo Fin de Grado, puede considerarse que el turismo es una forma de expresión. Significa una conexión con personas y territorios que te ofrecen sensaciones nuevas. Esta actividad puede ayudar a desarrollarse como mejores seres humanos, generando empatía, admiración y respeto por aquellas cosas que no se conocen.

Hacer turismo es mucho más que viajar, a veces incluso es encontrarse a uno mismo. Es valorar lo ajeno y cuidarlo como si fuera propio. Por eso es tan importante cuidar el medio ambiente, porque todo el mundo tiene derecho a poder vivir la experiencia de sentirse impactado al llegar a un lugar, de conocer sus tradiciones y su gente.

Pero hay que ir más allá. Las leyes tienen que ser el arma para que no se pierda la verdadera esencia de esta actividad. Es muy importante hacerla accesible para todo tipo de personas con condiciones diferentes a las propias. Además, tiene que ser un bastón en el que apoyarse cuando las cosas no se estén haciendo bien.

Hoy en día se vive en un mundo en el que el dinero lo significa todo. El problema de esto es que cualquier actividad acaba siendo víctima de un intento de negocio sin límites. Las personas pueden dejar su granito de arena, intentando ser lo más respetuosas y justas al desarrollar esta actividad. Solo así se conseguirá que todas las generaciones puedan disfrutar de la sensación de poner los pies en lugares que supondrán un antes y un después en su vida.

Asturias es una región con una calidad humana inigualable, un símbolo de resistencia, de trabajo y de autenticidad. A veces la consecuencia más directa de encontrarse en un territorio tan impresionante es la dificultad para poder acercarse al mundo a esa realidad.

Y cuando se convive en un sistema que ha olvidado en gran medida a todos aquellos territorios que no conformen las grandes urbes del país, las deficiencias en desarrollo de los lugares más desconocidos son patentes.

La pérdida de población generalizada, y más aún en los entornos rurales, puede paliarse si se consigue hacer de Asturias un ejemplo de sostenibilidad, un destino para aquellas personas que buscan la tranquilidad y la humildad que se respira en los pueblos.

Hay un gran potencial en la región, pero siempre se hace hincapié en los lugares más conocidos, sin darle una oportunidad a aquellos pueblos que tienen mucho que contar por sí solos. Por eso, los destinos turísticos rurales tendrán que ser innovadores, accesibles, ofrecer infraestructuras tecnológicas, integración y calidad de vida a los residentes. Será importante ofrecer información turística completa, que abarque diferentes ejes de desarrollo del turismo.

Una de las claves será adaptar la formación y conocimientos en Turismo y ponerlos al servicio de las necesidades de la sociedad en cada momento, ayudándose de las instituciones públicas para conseguir un turismo sostenible y de calidad.

Enfrentarse a la estacionalidad turística, ofreciendo ofertas interesantes en cualquier época del año podrá acercar a los turistas a lugares y experiencias que les muestren nuevas realidades. Asimismo, será necesario que las visitas siempre se realicen en armonía con el territorio y su gente, respetando sus tradiciones y bienes culturales e históricos.

Este breve estudio que recorre los aspectos más importantes en materia turística rural del Principado, pretende acercar al lector a la realidad de las zonas olvidadas y castigadas por el paso del tiempo, la falta de infraestructuras o el desconocimiento de sus lugares más recónditos. Es una llamada de atención, un reclamo a las instituciones públicas para que fomenten un turismo más sostenible, el cual puede encontrar en Asturias el lugar perfecto para desarrollarse teniendo en cuenta sus características.

El turismo rural es una inversión que va mucho más allá del dinero, es una inversión en experiencia, en desarrollo personal y en conocimientos. Hay muchos territorios de Asturias aún por conocer, por eso hay que potenciar su autenticidad y darles voz.

Tras realizar este trabajo he llegado a la conclusión de la falta de oportunidades reales que recibe Asturias para poder desarrollarse. También de la las escasas ayudas que recibe, de las miradas hacia otra parte y de la importancia de conservar la autenticidad de los territorios y sus gentes. El futuro de la región está en manos de todos. A menudo se tiende a pensar que las acciones personales no cuentan nada, pero creo que es momento de hacer frente a las desigualdades que sufre Asturias. Solo aunando fuerzas se puede conseguir que el turismo en la región se vea como algo más allá de una oportunidad empresarial, es decir, como una oportunidad para ofrecer a las poblaciones locales mejores servicios y calidad de vida.

Captar la atención de los empresarios y de los potenciales turistas puede ser una solución a largo plazo para aquellos pueblos desahuciados. Si la población viese una oportunidad real

para desarrollarse profesionalmente en los pueblos, o la facilidad para desplazarse en mejores condiciones a las ciudades, podría aliviar el problema de la despoblación e incluso podría revitalizar pueblos en condiciones extremas. Como reflexión final cabe mencionar la siguiente frase: “nuestro destino de viaje nunca es un lugar, sino una nueva forma de ver las cosas” (Miller, 2022, citado por Iniesta).

6. REFERENCIAS

Arriols, E. (12 de abril de 2018). Ecoturismo: Definiciones y características. *Ecología Verde*.

<https://www.ecologiaverde.com/ecoturismo-definicion-y-caracteristicas-1075.html>

[Consultado el 20 de febrero de 2022].

Blanco, G. (2022, 27 de abril). El Gobierno de Asturias pone en marcha una mesa profesional de ecoturismo para impulsar este sector. *Turismo de Asturias*.

https://www.turismoasturias.es/web/infoasturiasempresas/actualidad/noticia-detalle/-/publicador/el-gobierno-de-asturias-pone-en-marcha-una-mesa-profesional-de-ecoturismo-para-impulsar-este-sector/v50XEn9ZyCVM;jsessionid=839663207618ED75267BD96934868DFD?p_p_auth=6yWCDUSE

[Consultado el 21 de mayo de 2022].

C.B. (2022). Asturias impulsa el sello Reserva de la Biosfera. *El Comercio*.

<https://www.elcomercio.es/asturias/occidente/asturias-impulsa-sello-20220514001030-ntvo.html>

[Consultado el 21 de mayo de 2022].

Decreto 143/2002, de 14 de noviembre, de Alojamientos de Turismo Rural. Boletín Oficial del Principado de Asturias núm. 279, de 2 de diciembre de 2002, pp.15218 a 15225.

<https://sede.asturias.es/bopa/2002/12/02/20021202.pdf> [Consultado el 16 de marzo de 2022].

Decreto 45/2011, de 2 de junio, de primera modificación del Decreto 143/2002, de 14 de noviembre, de Alojamientos de Turismo. Boletín Oficial del Principado de Asturias núm. 133, de 10 de junio de 2011. https://sede.asturias.es/ast/bopa-disposiciones?p_p_id=pa_sede_bopa_web_portlet_SedeBopaDispositionWeb&p_p_lifecycle=0&p_p_state=normal&p_p_mode=view&pa_sede_bopa_web_portlet_SedeBopaDispositionWeb_mvcRenderCommandName=%2Fdisposition%2Fdetail&p_r_p_dispositionText=movil&p_r_p_dispositionReference=2011-11703&p_r_p_dispositionDate=10%2F06%2F2011&pa_sede_bopa_web_portlet_SedeBopaDispositionWeb_isTextDateSearch=false

[Consultado el 8 de junio de 2022].

DerBlauemond. (7 de junio de 2018). Turismo 4.0: ¿Se ha vuelto el turismo un nuevo producto de consumo? *El blog Salmon*. <https://www.elblogsalmon.com/sectores/turismo-4-0-se-ha-vuelto-el-turismo-un-nuevo-producto-de-consumo>

[Consultado el 20 de febrero de 2022].

Ecotur (2022). Tu agencia de viajes. <https://www.ecotur.es/central-reservas-ecoagrotours> [Consultado el 20 de febrero de 2022].

Ecotur (2022). Sello Ecoturismo en Asturias. <https://www.ecotur.es/sello-ecoturismo-asturias> [Consultado el 4 de junio de 2022].

EFE. (2020). El CSIC impulsa una plataforma de empresas para combatir la despoblación en Asturias. *El Comercio*. <https://www.elcomercio.es/asturias/csic-impulsa-plataforma-20200107113922-nt.html> [Consultado el 14 de febrero de 2022].

El Campo de Asturias. (2019, 20 de mayo). La Asturias vacía. <https://elcampodeasturias.es/2019/05/20/la-asturias-vacia/> [Consultado el 14 de febrero de 2022].

Esmontañas. (16 de enero de 2020). Taramundi, el santuario del turismo rural, al alcance de todos. <https://www.xn--esmontaas-r6a.org/2020/01/taramundi-turismo-rural/> [Consultado el 2 de marzo de 2022]

Europapress. (2022). Principado y Cocemfe firman un convenio para posicionar Asturias como destino turístico inclusive y accesible. <https://www.europapress.es/asturias/noticia-principado-cocemfe-firman-convenio-posicionar-asturias-destino-turistico-inclusivo-accesible-20220111133204.html> [Consultado el 21 de mayo de 2022].

Fernández, C. (2018). Foro: «El problema del turismo aquí es que la tropa que parasita el Principado cree que es como la hierba que crece sola». *El Comercio*. <https://www.elcomercio.es/asturias/foro-problema-turismo-asturias-20181217124639-nt.html> [Consultado el 21 de mayo de 2022].

Fundación Princesa de Asturias. (2022). Galardonados. <https://www.fpa.es/es/premio-al-pueblo-ejemplar-de-asturias/galardonados/> [Consultado el 4 de febrero de 2022].

García, C. (2019). Asturias alcanza un nuevo récord de pueblos abandonados. *La Voz de Asturias*. <https://www.lavozdeasturias.es/noticia/asturias/2019/01/27/asturias-alcanza-nuevo-record-pueblos-abandonados/00031548614534404292143.htm> [Consultado el 14 de febrero de 2022].

Gobierno del Principado de Asturias. (2019). Patrimonio inmaterial asturiano. https://www.asturias.es/detalle/-/categories/572468?p_r_p_categoryId=572468&com_liferay_asset_categories_navigation

[web_portlet_AssetCategoriesNavigationPortlet_articleId=2533049&articleId=2533049&title=Patrimonio%20Inmaterial%20Asturiano](#) [Consultado el 21 de mayo de 2022].

Gobierno del Principado de Asturias. (2022). Autorización de alojamientos de turismo rural. <https://sede.asturias.es/-/dboid-6269000005746045107573> [Consultado el 15 de febrero de 2022].

Instituto Nacional de Estadística. (2022). Tablas más consultadas. https://www.ine.es/dyngs/INEbase/es/operacion.htm?c=Estadistica_C&cid=1254736176963&menu=ultiDatos&idp=1254735576863 [Consultado el 30 de mayo de 2022].

La Rectoral (2022). Hotel La Rectoral de Taramundi. <https://www.larectoral.com/> [Consultado el 2 de marzo de 2022].

Ley 42/2007, de 13 de diciembre, de la Biodiversidad y de los Espacios Naturales (B.O.E. nº 299, de 14 de diciembre) <https://www.boe.es/buscar/act.php?id=BOE-A-2007-21490#:~:text=Objeto,-.Esta%20Ley%20establece%20el%20r%C3%A9gimen%20jur%C3%ADdico%20b%C3%A1sico%20de%20la%20conservaci%C3%B3n,el%20art%C3%ADculo%2045.2%20de%20la> [Consultado el 20 de marzo de 2022].

Mier, J. (16 de enero de 2020). Taramundi, el santuario del turismo rural, al alcance de todos. *Esmontañas*. <https://www.xn--esmontaas-r6a.org/2020/01/taramundi-turismo-rural/> [Consultado el 2 de marzo de 2022].

Miller, H. (2022, 17 de marzo). Nuestro destino de viaje nunca es un lugar, sino una nueva forma de ver las cosas. *MurciaEconomía*. <https://murciaeconomia.com/art/85237/nuestro-destino-de-viaje-nunca-es-un-lugar-sino-una-nueva-forma-de-ver-las-cosas-henry-miller> [Consultado el 4 de junio de 2022].

Mojardín, M. (2021). El presidente de la Sociedad Amigos de Boal, Miguel Mojardín, califica de «emergencia social» la situación que viven en el medio rural. *El Comercio*. <https://www.elcomercio.es/asturias/occidente/valle-navia-olvidado-20210407001246-ntvo.html> [Consultado el 29 de mayo de 2022].

Pérez, B. (2022, 7 de abril). La Asociación de Turismo Rural Eo-Porcía amplía su ámbito de actuación a toda la Cuenca del Navia. *SerOccidente* <https://ort-ort.com/la-asociacion-de->

[turismo-rural-eo-porca-amplia-su-ambito-de-actuacion-a-toda-la-cuenca-del-navia/](#)

[Consultado el 4 de junio de 2022].

Pertierra, T. (2022). El camino primitivo, un hito de Asturias que reclama más reconocimiento internacional. *La Nueva España*. <https://www.lne.es/sociedad/2022/04/28/camino-primitivo-hito-asturias-reclama-65473338.html> [Consultado el 4 de junio de 2022].

Solano, A. (2022). Es un gran triunfo perdurable del Reino de Asturias. *La Nueva España*. <https://www.lne.es/sociedad/2022/04/28/camino-primitivo-hito-asturias-reclama-65473338.html> [Consultado el 10 de junio de 2022]

Suárez, R. (2021). El Valle del Navia está olvidado pese a sus grandes posibilidades. *El Comercio*. <https://www.elcomercio.es/asturias/occidente/valle-navia-olvidado-20210407001246-ntvo.html> [Consultado el 4 de junio de 2022].

Suárez, R. (2022). El Principado regulará el acceso a las zonas con más afluencia turística para evitar la masificación. *El Comercio*. <https://www.elcomercio.es/asturias/principado-regulara-acceso-zonas-afluencia-turistica-evitar-masificacion-20220428012731-nt.html> [Consultado el 21 de mayo de 2022].

Tejedor, S. (2022). El Principado crea 26 líneas de autobús para mejorar la comunicación de zonas rurales. *El Comercio*. <https://www.elcomercio.es/asturias/principado-crea-lineas-autobus-mejorar-comunicacion-zonas-rurales-20220514001024-ntvo.html> [Consultado el 4 de junio de 2022].

Turismo de Asturias. (27 de abril de 2022). El Gobierno de Asturias pone en marcha una mesa profesional de ecoturismo para impulsar este sector. https://www.turismoasturias.es/web/infoasturiasempresas/actualidad/noticia-detalle/-/publicador/el-gobierno-de-asturias-pone-en-marcha-una-mesa-profesional-de-ecoturismo-para-impulsar-este-sector/v50XEn9ZyCVM;jsessionid=29F5537165A3A98BF91F6259EA1C69E5?p_p_auth=G7zV0oc6 [Consultado el 23 de mayo de 2022].

Turismo de Asturias. (2022). Espacios protegidos. <https://www.turismoasturias.es/descubre/naturaleza/espacios-protegidos> [Consultado el 17 de febrero de 2022].

Turismo de Asturias. (2022). Marcas de calidad. <https://www.turismoasturias.es/organiza-tu-viaje/donde-dormir/marcas-calidad> [Consultado el 15 de febrero de 2022].

Turismo de Asturias. (2022). Resultados. https://www.turismoasturias.es/organiza-tu-viaje/folletos/resultados-de-busqueda/-/publicador/folletos-mesas-de%20asturias/BiyiysP4JBf3?p_p_auth=3GVBq9bb [Consultado el 21 de mayo de 2022].

Turismo de Asturias (2022). Turismo activo, actívate en Asturias <https://www.turismoasturias.es/turismo-activo/otras-actividades> [Consultado el 16 de febrero de 2022].

Unex. (2022). Marcas de calidad y certificación de productos. <https://www.unex.net/landing/ES/medio-ambiente/marcas-de-calidad-y-certificacion-de-productos.html> [Consultado el 2 de junio de 2022].

Villa, O. (2020). Asturias, en alerta demográfica: tendrá casi 90.000 habitantes menos en 2033. *El Comercio*. <https://www.elcomercio.es/asturias/asturias-alerta-demografica-20200209025847-nt.html> [Consultado el 20 de mayo de 2022].